

Bebauungsplan

Brandenburger Straße
(Grundfassung)

der Stadt

Illertissen

Ortsteil:

Au

Plannummer:

129-7508-003-0

bestehend aus

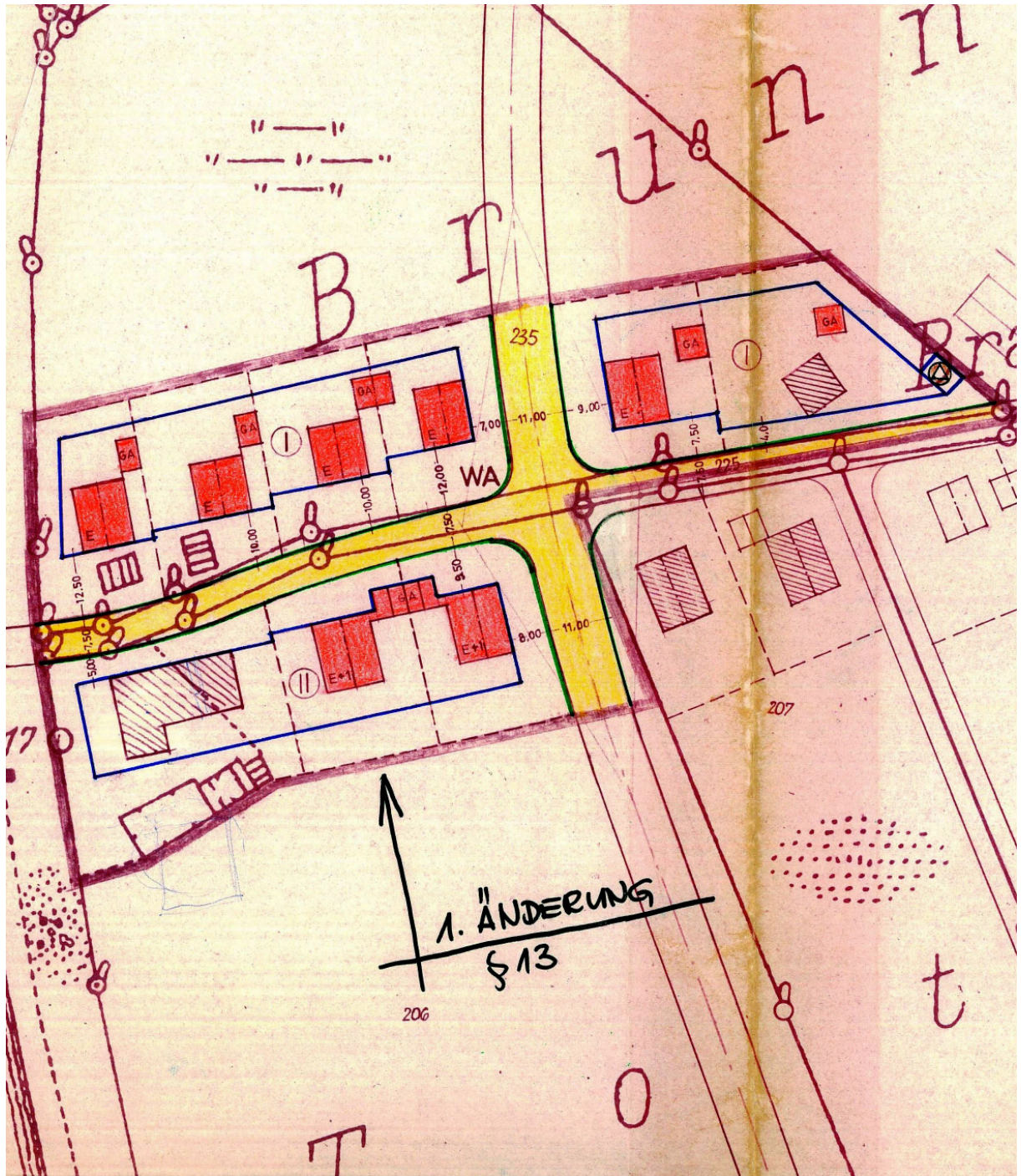
**Bebauungsplanzeichnung
Legende
Textteil**

rechtsverbindlich seit: 31.07.1972

Rechtliche Hinweise:











Die Veröffentlichung des Bebauungsplans dient allein der Information. **Rechtlich verbindlich ist allein die bei der Stadt Illertissen ausliegende Planurkunde.** Bei inhaltlichen Rückfragen wenden Sie sich bitte an die Gemeindeverwaltung.

Die hier veröffentlichte Planzeichnung ist u.U. nicht maßstabsgetreu, d.h. für die Entnahme von Maßen aus der Planzeichnung nicht geeignet. Es ist möglich, dass die hier eingestellte Fassung des Bebauungsplans aus technischen Gründen mit einem Grafikprogramm nachbearbeitet wurde.

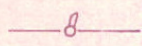






Z e i c h e n e r k l ä r u n g

A. Für die Festsetzungen

	Grenze des Geltungsbereiches		
	Strassenbegrenzungslinie		
	Baugrenze		Baulinie
	Nutzungsart der Baufläche		
	Zahl der Vollgeschosse (zwingend		
	.		
	Firstrichtung		
	Öffentliche Verkehrsflächen		
	Massangaben		

B. Für die Hinweise

	bestehende Grundstücksgrenzen
	geplante Grundstücksteilung
233	Flurstücksnummern
	vorhandene Gebäude
	Stellung der baulichen Anlagen
	Flächen für Garagen