

Bebauungsplan

West
(Grundfassung)

der Stadt

Illertissen

Ortsteil:

Au

Plannummer:

129-7508-004-0

bestehend aus

**Bebauungsplanzeichnung
Legende
Textteil**

rechtsverbindlich seit: 05.07.1973










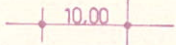
Rechtliche Hinweise:

Die Veröffentlichung des Bebauungsplans dient allein der Information. **Rechtlich verbindlich ist allein die bei der Stadt Illertissen ausliegende Planurkunde.** Bei inhaltlichen Rückfragen wenden Sie sich bitte an die Gemeindeverwaltung.






Die hier veröffentlichte Planzeichnung ist u.U. nicht maßstabsgetreu, d.h. für die Entnahme von Maßen aus der Planzeichnung nicht geeignet. Es ist möglich, dass die hier eingestellte Fassung des Bebauungsplans aus technischen Gründen mit einem Grafikprogramm nachbearbeitet wurde.

Zeichenerklärung

A. Für die Festsetzungen

	Grenze des Geltungsbereiches
	Strassenbegrenzungslinie
	Baugrenze
	Baulinie
	Nutzungsart der Baufläche
	Zahl der Vollgeschosse (zwingend)
	
	Firstrichtung
	Öffentliche Verkehrsflächen
	Massangaben

b. Für die Hinweise

	bestehende Grundstücksgrenzen
	geplante Grundstücksteilung
210	Flurstücksnummern
	vorhandene Gebäude
	Stellung der baulichen Anlagen
	Flächen für Garagen