



# Bebauungsplan

Südlich der Aumühle  
(Grundfassung)

der Stadt

## Illertissen

Ortsteil:

**Betlinshausen**

Plannummer:

**129-7509-006-0**

bestehend aus

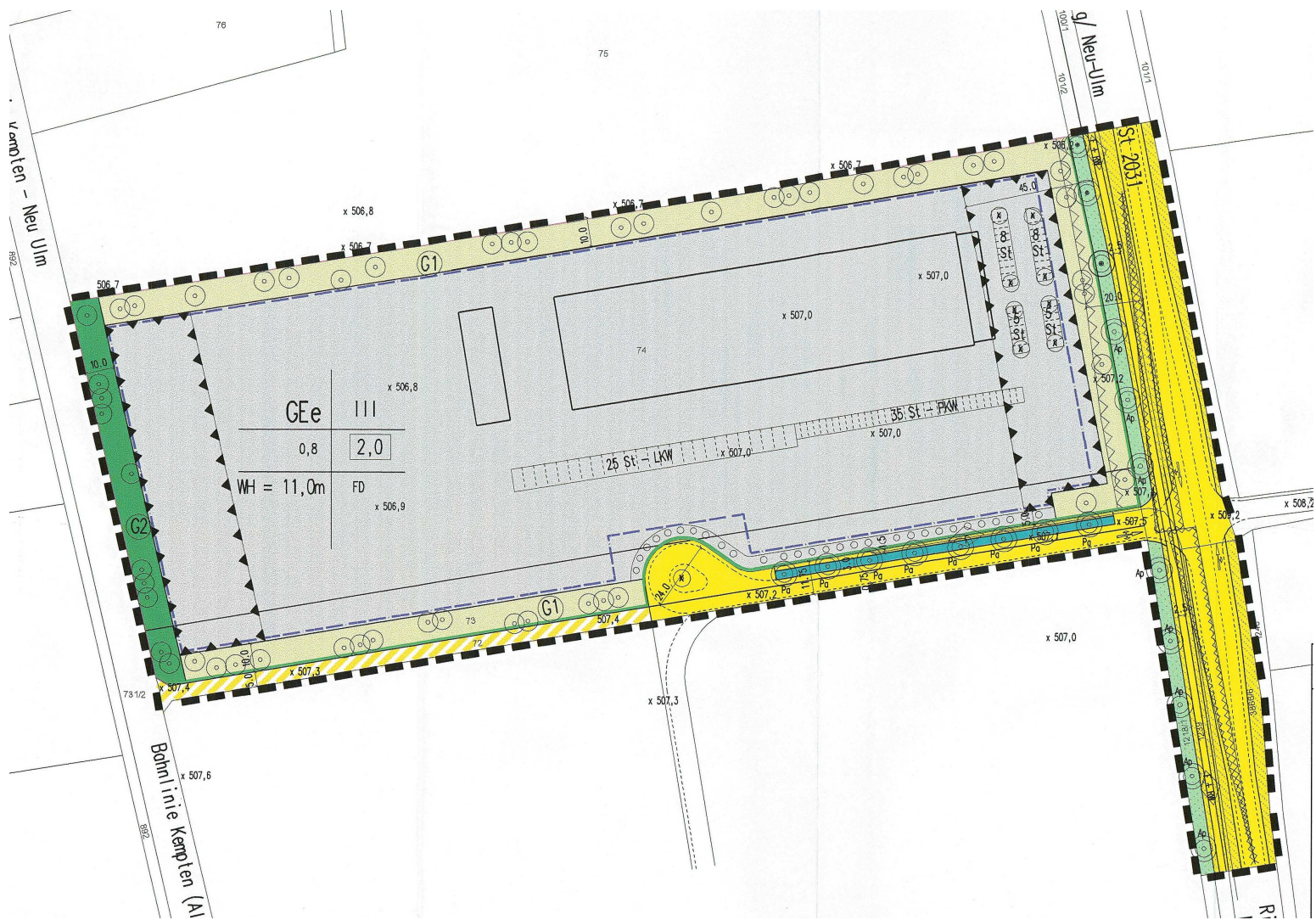
**Bebauungsplanzeichnung  
Legende  
Textteil**

**rechtsverbindlich seit: 19.07.2006**

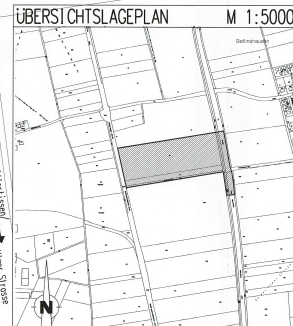
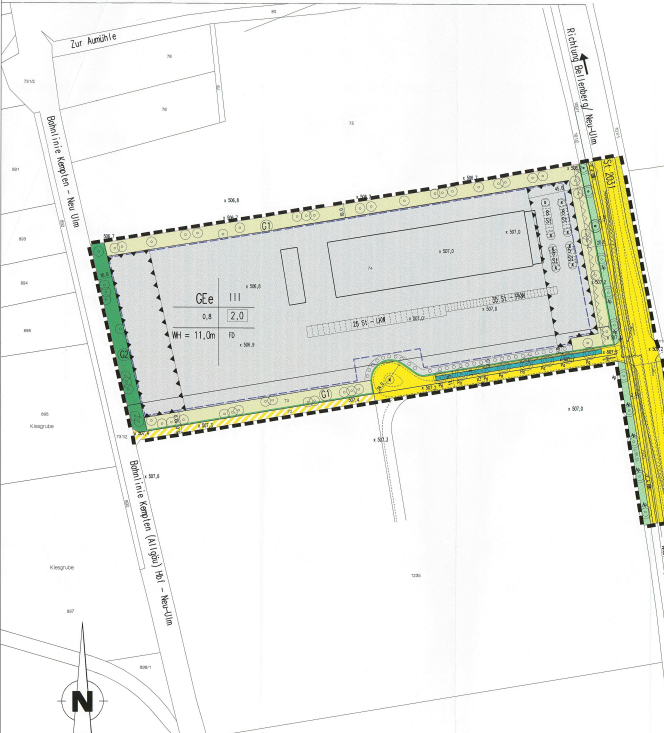
Rechtliche Hinweise:

Die Veröffentlichung des Bebauungsplans dient allein der Information. **Rechtlich verbindlich ist allein die bei der Stadt Illertissen ausliegende Planurkunde.** Bei inhaltlichen Rückfragen wenden Sie sich bitte an die Gemeindeverwaltung.

Die hier veröffentlichte Planzeichnung ist u.U. nicht maßstabsgetreu, d.h. für die Entnahme von Maßen aus der Planzeichnung nicht geeignet. Es ist möglich, dass die hier eingestellte Fassung des Bebauungsplans aus technischen Gründen mit einem Grafikprogramm nachbearbeitet wurde.



BEBAUUNGSPLAN "NR. 2/2000 SÜDLICH DER AUMÜHLE"  
STADT ILLERTISSEN

[illegible]

HINWEISE, EMPFEHLUNGEN UND NICHRICHTLICHE ÜBERNAHMEN



### VERFAHRENSVERMERKE

[illegible]

D				
C				
B				
A				
NO	ADDRESS ATTENTION	RECEIVED PHONE	DATE MONTH	OFFICE BUILDING

STADT ILLERTISSEN

BEBAUUNGSPLAN  
"NR. 2/2000 SÜDLICH DER AUMÜHLE"

PROJECT NO.: PROJECT NAME: 01/0202/05 	REGION: SIZE: 1: 1000 MANAGER: PRINCIPAL: DR. WLF ARCHITECT: DRAWN BY: AK CHECKED: CHECKED BY: <i>[Signature]</i> DESIGN NO.: DRAWING NO.:
--	---