

Bebauungsplan

Nord
(Grundfassung)

der Stadt

Illertissen

Ortsteil:

Tiefenbach

Plannummer:

129-7510-001-0

bestehend aus

Bebauungsplanzeichnung
Legende
Textteil

rechtsverbindlich seit: 27.07.1972










Rechtliche Hinweise:

Die Veröffentlichung des Bebauungsplans dient allein der Information. **Rechtlich verbindlich ist allein die bei der Stadt Illertissen ausliegende Planurkunde.** Bei inhaltlichen Rückfragen wenden Sie sich bitte an die Gemeindeverwaltung.






Die hier veröffentlichte Planzeichnung ist u.U. nicht maßstabsgetreu, d.h. für die Entnahme von Maßen aus der Planzeichnung nicht geeignet. Es ist möglich, dass die hier eingestellte Fassung des Bebauungsplans aus technischen Gründen mit einem Grafikprogramm nachbearbeitet wurde.

BEBAUUNGSPLAN NORD TIEFENBACH

A) Festsetzungen
1. Festsetzungen

-  Grenze des Geltungsbereiches
-  Straßenbegrenzungslinie
-  Zwingende Baulinie
-  Baugrenze
-  Straßenverkehrsfläche
-  Bestehende Straßenverkehrsfläche
-  Bebauung mit Erdgeschoß
-  Bebauung mit Garagen (Nebengebäude)
-  Grünfläche

B) Hinweise

-  Bestehende Grundstücksgrenzen
-  Vorschlag zur Grundstücksteilung
-  Kanalisation
-  Leitung der LEW u. RWE
-  Trafo - Pumpstation