



Bebauungsplan

Bellenberger Straße
(Grundfassung)

der Stadt

Illertissen

Ortsteil:

Tiefenbach

Plannummer:

129-7510-002-0

bestehend aus

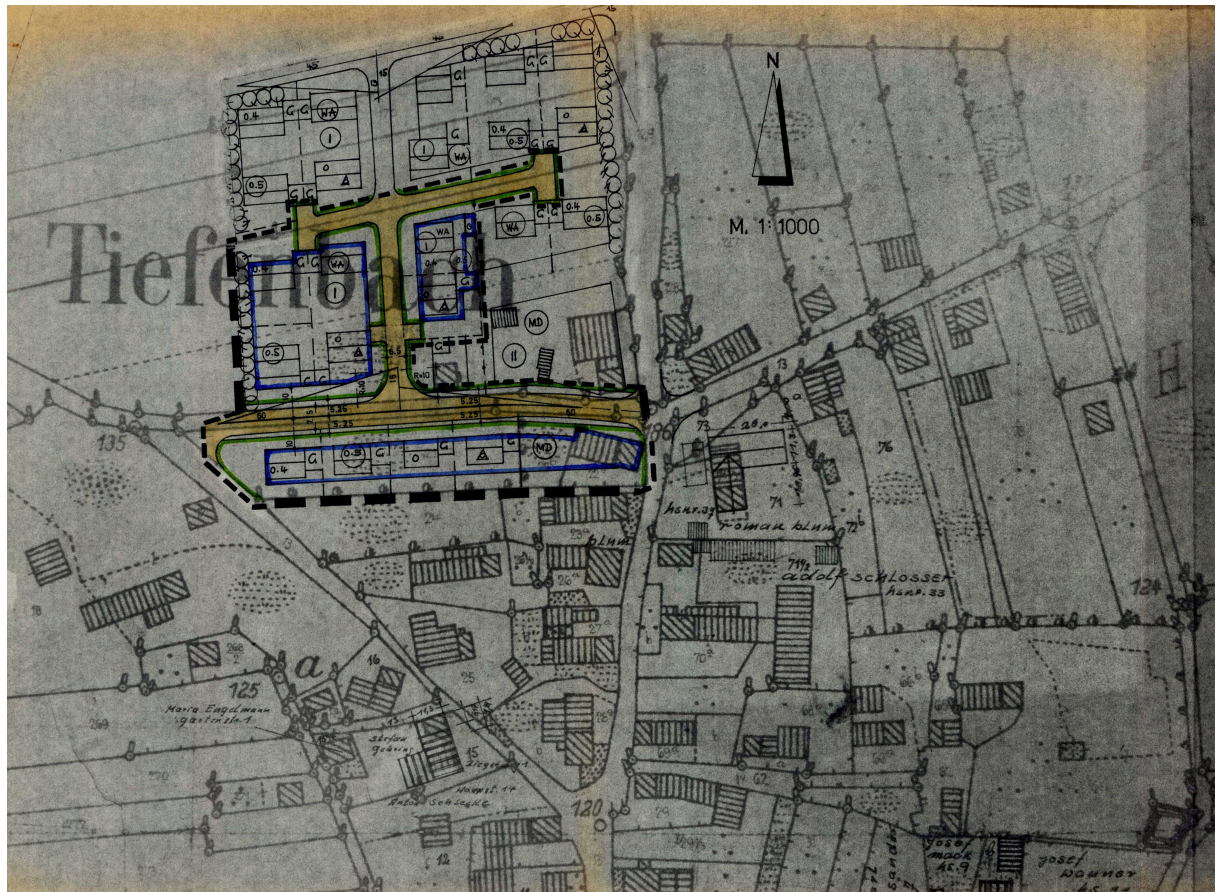
**Bebauungsplanzeichnung
Legende
Textteil**

rechtsverbindlich seit: 15.02.1975

Rechtliche Hinweise:

Die Veröffentlichung des Bebauungsplans dient allein der Information. **Rechtlich verbindlich ist allein die bei der Stadt Illertissen ausliegende Planurkunde.** Bei inhaltlichen Rückfragen wenden Sie sich bitte an die Gemeindeverwaltung.

Die hier veröffentlichte Planzeichnung ist u.U. nicht maßstabsgetreu, d.h. für die Entnahme von Maßen aus der Planzeichnung nicht geeignet. Es ist möglich, dass die hier eingestellte Fassung des Bebauungsplans aus technischen Gründen mit einem Grafikprogramm nachbearbeitet wurde.




BEBAUUNGSPLAN DER GEMEINDE TIEFENBACH, LANDKREIS NEU + ULM
FÜR DAS GEBIET "AN DER BELLENBERGER STRASSE"

ZEICHENERKLÄRUNG

A) Für Festsetzungen:

Grenze des Geltungsbereiches




Strassenbegrenzungslinie



Baugrenze



Öffentliche Verkehrsflächen



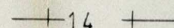
1 Vollgeschoss zulässig



Firstrichtung



Maßangaben



Grundflächenzahl nach der
BauNVO vom 26.11.1968

04

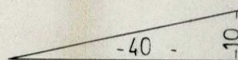
Geschoßflächenzahl nach der
BauNVO vom 26.11.1968



/Offene Bauweise



Sichtdreieck




Allgemeines Wohngebiet



Nur Einzel-und Doppelhäuser
zulässig



Bäume zu pflanzen



Dorfgebiet



ABGRENZUNG UNTERSCHIEDLICHER NUTZUNG

B) Für Hinweise:


Geplante Garagen




Geplante Gebäude



Vorhandene Grundstücksgrenzen



Vorschlag für die Teilung
der Grundstücke



Flurnummern

VORHANDENE NEBENGEBAUDE



VORHANDENE WOHNGEBÄUDE

