

Bebauungsplan

West
(1.Änderung)

der Stadt

Illertissen

Ortsteil:

Tiefenbach

Plannummer:

129-7510-003-1

bestehend aus

Bebauungsplanzeichnung

Legende

Textteil

rechtsverbindlich seit: 28.04.1978

Rechtliche Hinweise:

Die Veröffentlichung des Bebauungsplans dient allein der Information. **Rechtlich verbindlich ist allein die bei der Stadt Illertissen ausliegende Planurkunde.** Bei inhaltlichen Rückfragen wenden Sie sich bitte an die Gemeindeverwaltung.

Die hier veröffentlichte Planzeichnung ist u.U. nicht maßstabsgetreu, d.h. für die Entnahme von Maßen aus der Planzeichnung nicht geeignet. Es ist möglich, dass die hier eingestellte Fassung des Bebauungsplans aus technischen Gründen mit einem Grafikprogramm nachbearbeitet wurde.

FÜR DAS GEBIET „WEST“

Bebauungsplan der Gemeinde Tiefenbach

FÜR DAS GEBIET „WEST“








269 270 272 274 275/3 275/4 275/5 275/6 275/7 275/8 275/9 275/10 275/11 275/12 275/13 275/14 275/15 275/16 275/17 275/18 275/19 275/20 275/21 275/22 275/23 275/24 275/25 275/26 275/27 275/28 275/29 275/30 275/31 275/32 275/33 275/34 275/35 275/36 275/37 275/38 275/39 275/40 275/41 275/42 275/43 275/44 275/45 275/46 275/47 275/48 275/49 275/50 275/51 275/52 275/53 275/54 275/55 275/56 275/57 275/58 275/59 275/60 275/61 275/62 275/63 275/64 275/65 275/66 275/67 275/68 275/69 275/70 275/71 275/72 275/73 275/74 275/75 275/76 275/77 275/78 275/79 275/80 275/81 275/82 275/83 275/84 275/85 275/86 275/87 275/88 275/89 275/90 275/91 275/92 275/93 275/94 275/95 275/96 275/97 275/98 275/99 275/100

norden








ÜBERARBEITET AM 15.3.76

ZEICHNERKLÄRUNG:

A.) FÜR FESTSETZUNGEN:

	Grenze des Geltungsbereiches
	Strassenbegrenzungslinie
	Baugrenze
	Öffentliche Verkehrsfläche
I	1 Vollgeschoß
04	Grundflächzahl nach der BauNV vom 26. 11. 1968
05	Geschoßflächzahl nach der BauNV vom 26. 11. 1968
WR	Reindes Wohngebiet
o	offene Bauweise
	Maßangaben
	Firstrichtung
	nur Einzel- u. Doppelhäuser zulässig

B.) FÜR HIWEISE:

	Geplante Gebäude
	Geplante Garagen
	Vorhandene Gebäude
	Vorhandene Nebengebäude
	Bestehende Grundstücksgrenzen
	Vorschlag für die Grundstücksteilung
274	Flurnummern
	Hochspannungsleitung