

Bebauungsplan

Süd II
(Grundfassung)

der Stadt

Illertissen

Ortsteil:

Tiefenbach

Plannummer:

129-7510-007-0

bestehend aus

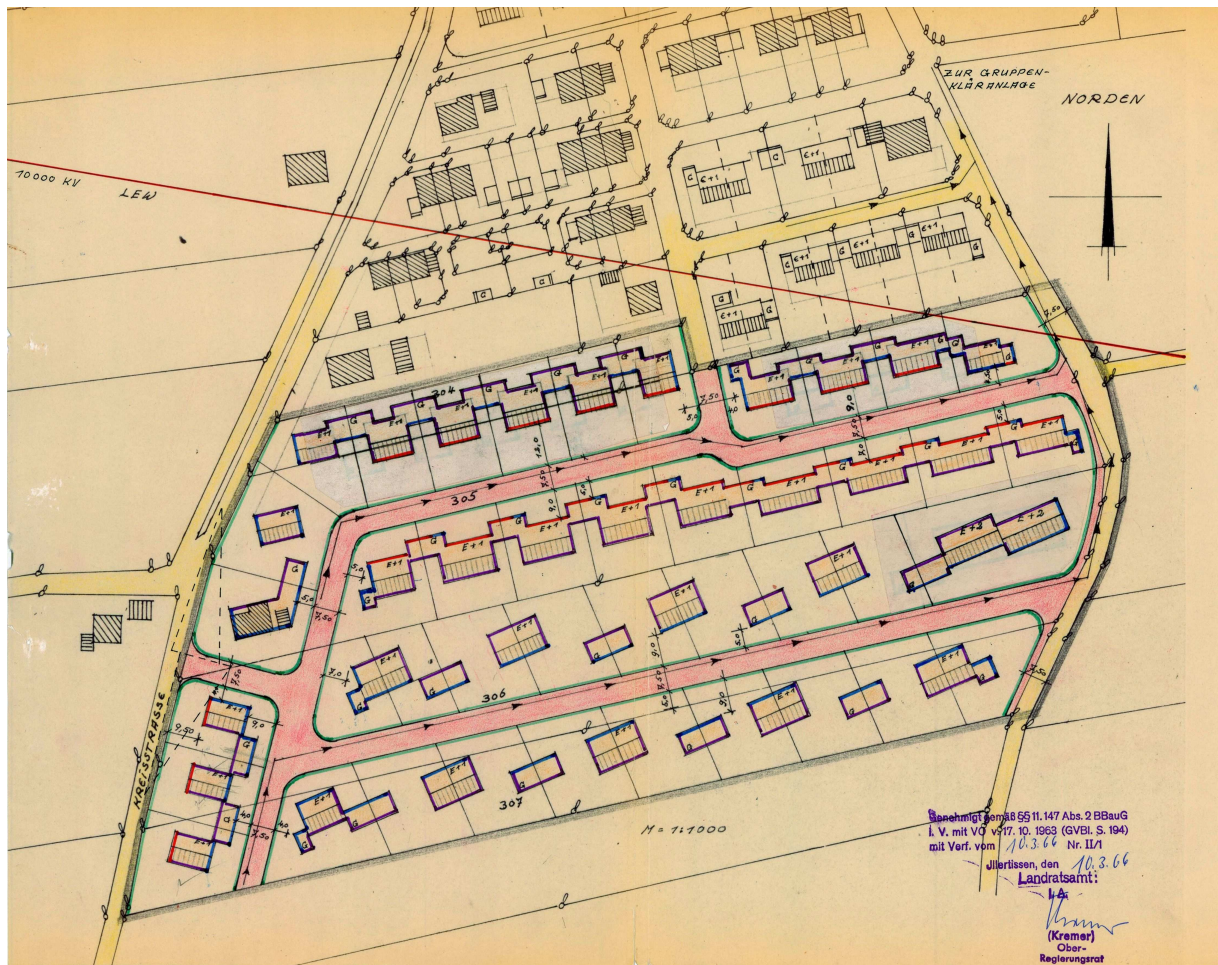
Bebauungsplanzeichnung
Legende
Textteil

rechtsverbindlich seit: 12.03.1966

Rechtliche Hinweise:

Die Veröffentlichung des Bebauungsplans dient allein der Information. **Rechtlich verbindlich ist allein die bei der Stadt Illertissen ausliegende Planurkunde.** Bei inhaltlichen Rückfragen wenden Sie sich bitte an die Gemeindeverwaltung.











Die hier veröffentlichte Planzeichnung ist u.U. nicht maßstabsgetreu, d.h. für die Entnahme von Maßen aus der Planzeichnung nicht geeignet. Es ist möglich, dass die hier eingestellte Fassung des Bebauungsplans aus technischen Gründen mit einem Grafikprogramm nachbearbeitet wurde.








Bebauungsplan Süd II der Gemeinde Tiefenbach

Zeichenerklärung

A) Festsetzungen

	Grenze des Geltungsbereiches
	Straßenbegrenzungslinie
	Zwingende Baulinie
	Vordere Baugrenze
	Seitl.u.rückwertige Baugrenze
	Bestehende öffentl. Verkehrsfläche
	Neue öffentliche Verkehrsfläche
	Bebauung mit Erdgeschoß u. einem Obergeschoß
	Bebauung mit Erdgeschoß u. zwei Obergeschosse
	Flächen für Garagen (Nebengebäude)

B) Hinweise

	Bestehende Grundstücksgrenzen
	Vorschlag zur Grundstücksteilung
	Elektr. Leitung
	Kanalisation
	Bestehende Bebauung