

Bebauungsplan

Nord-Ost
(Grundfassung)

der Stadt

Illertissen

Ortsteil:

Tiefenbach

Plannummer:

129-7510-012-0

bestehend aus

Bebauungsplanzeichnung
Legende
Textteil

rechtsverbindlich seit: 16.02.1963

Rechtliche Hinweise:











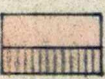


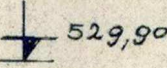

Die Veröffentlichung des Bebauungsplans dient allein der Information. **Rechtlich verbindlich ist allein die bei der Stadt Illertissen ausliegende Planurkunde.** Bei inhaltlichen Rückfragen wenden Sie sich bitte an die Gemeindeverwaltung.

Die hier veröffentlichte Planzeichnung ist u.U. nicht maßstabsgetreu, d.h. für die Entnahme von Maßen aus der Planzeichnung nicht geeignet. Es ist möglich, dass die hier eingestellte Fassung des Bebauungsplans aus technischen Gründen mit einem Grafikprogramm nachbearbeitet wurde.



BEBAUUNGSPLAN NORD-OST FÜR GEMEINDE TIEFENBACH

ZEICHENERKLÄRUNG F = FESTSETZUNGEN H = HINWEIS

F		GRENZE DES GELTUNGSBEREICHES
F		STRASSENBEGRENZUNGSLINIE
F		ZWINGENDE BAULINIE
F		VORDERE BAUGRENZE
F		SEITL. U. RÜCKWÄRTIGE BAUGRENZE
H		BESTEH. GRUNDSTÜCKSGRENZEN
H	85	FLURSTÜCKSNUMMERN
H		VORSCHLAG DER GRUNDSTÜCKSTEILUNG
H		KANALISATION
F		BESTEHENDE ÖFFENTL. VERKEHRSFLÄCHE
F		NEUE ÖFFENTL. VERKEHRSFLÄCHE
F		FLÄCHEN FÜR WOHNHÄUSER (EG. + 1. OG.) (EG. + DG.)
F		FLÄCHEN FÜR GARAGEN (NEBENGEBÄUDE)
H		BESTEHENDE BEBAUUNG
H		HÖCHSTER GELÄNDEPUNKT
F		PRIVATE GRÜNFLÄCHE