



Bebauungsplan

Weiterführung der Nordtangente
(Grundfassung)

der Stadt

Illertissen

Ortsteil:

Illertissen

Plannummer:

129-7511-022-0

bestehend aus

**Bebauungsplanzeichnung
Legende
Textteil**

rechtsverbindlich seit: 30.09.2009


Rechtliche Hinweise:

Die Veröffentlichung des Bebauungsplans dient allein der Information. **Rechtlich verbindlich ist allein die bei der Stadt Illertissen ausliegende Planurkunde.** Bei inhaltlichen Rückfragen wenden Sie sich bitte an die Gemeindeverwaltung.

Die hier veröffentlichte Planzeichnung ist u.U. nicht maßstabsgetreu, d.h. für die Entnahme von Maßen aus der Planzeichnung nicht geeignet. Es ist möglich, dass die hier eingestellte Fassung des Bebauungsplans aus technischen Gründen mit einem Grafikprogramm nachbearbeitet wurde.



1. Verkehrsflächen



Straßenverkehrsflächen

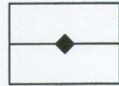


Verkehrsflächen besonderer Zweckbestimmung

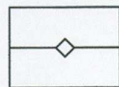


Bereich ohne Ein- und Ausfahrt

2. Hauptversorgungs- und Hauptabwasserleitungen (§ 5 Abs. 2 Nr. 4 und Abs. 4 BauGB)




Hauptversorgungs- und Hauptabwasserleitungen oberirdisch (§ 5 Abs. 2 Nr. 4 und Abs. 4 BauGB)

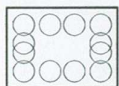


Hauptversorgungs- und Hauptabwasserleitungen unterirdisch (§ 5 Abs. 2 Nr. 4 und Abs. 4 BauGB)


3. Planungen, Nutzungsregelungen, Maßnahmen und Flächen für Maßnahmen zum Schutz, zur Pflege und zur Entwicklung von Natur und Landschaft (§ 5 Abs. 2 Nr. 9 und Abs. 4 BauGB)




Umgrenzung von Flächen für Maßnahmen zum Schutz, zur Pflege und zur Entwicklung von Natur und Landschaft (§ 5 Abs. 2 Nr. 10 und Abs. 4 BauGB)



Umgrenzung von Flächen zum Anpflanzen von Bäumen, Sträuchern und sonstigen Bepflanzungen




Sträucher anpflanzen



Bäume anpflanzen

4. Sonstige Planzeichen



Grenze des räumlichen Geltungsbereichs des Bebauungsplans



Flächen für Muldenversickerung des Niederschlagwassers