



# Bebauungsplan

Nr.1/95  
(Grundfassung)

der Stadt

## Illertissen

Ortsteil:

**Illertissen**

Plannummer:

**129-7511-031-0**

bestehend aus

**Bebauungsplanzeichnung  
Legende  
Textteil**

**rechtsverbindlich seit: 10.08.1995**

Rechtliche Hinweise:


Die Veröffentlichung des Bebauungsplans dient allein der Information. **Rechtlich verbindlich ist allein die bei der Stadt Illertissen ausliegende Planurkunde.** Bei inhaltlichen Rückfragen wenden Sie sich bitte an die Gemeindeverwaltung.

Die hier veröffentlichte Planzeichnung ist u.U. nicht maßstabsgetreu, d.h. für die Entnahme von Maßen aus der Planzeichnung nicht geeignet. Es ist möglich, dass die hier eingestellte Fassung des Bebauungsplans aus technischen Gründen mit einem Grafikprogramm nachbearbeitet wurde.







# LEGENDE



GRENZE DES  
GELTUNGSBEREICHES



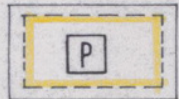
BAUGRENZE



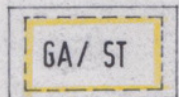
ABGRENZUNG UNTERSCHIEDL.  
BAULICHER NUTZUNG



VERKEHRSBERUHIGTER  
BEREICH



ÖFFENTLICHE  
STELLPLÄTZE



GARAGEN/STELLPLÄTZE



BLOCKHEIZKRAFTWERK



WERTSTOFFE/  
RECYCLING



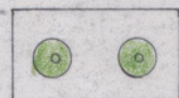
ELEKTRIZITÄT/  
TRAFO




SPIELPLATZ ÖFFENTL. / PRIVAT



GRÜNFLÄCHE



BÄUME

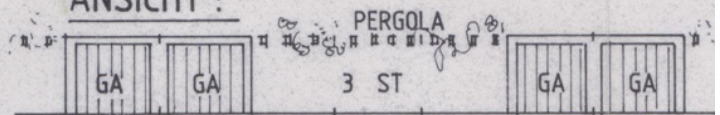


STRÄUCHER

## NUTZUNGSSCHABLONE

BAU- GEBIET	ZAHL D. VOLLG.
GRZ	GFZ
BAU- WEISE	DACH- NEIGUNG

## ANSICHT :



## ÜBERSICHTSPLAN

M

1 : 5000