



# Bebauungsplan

Frühlingsstraße  
(Grundfassung)

der Stadt

**Illertissen**

Ortsteil:

**Illertissen**

Plannummer:

**129-7511-040-0**

bestehend aus

**Bebauungsplanzeichnung  
Legende  
Textteil**

**rechtsverbindlich seit: 10.05.1966**

Rechtliche Hinweise:

Die Veröffentlichung des Bebauungsplans dient allein der Information. **Rechtlich verbindlich ist allein die bei der Stadt Illertissen ausliegende Planurkunde.** Bei inhaltlichen Rückfragen wenden Sie sich bitte an die Gemeindeverwaltung.

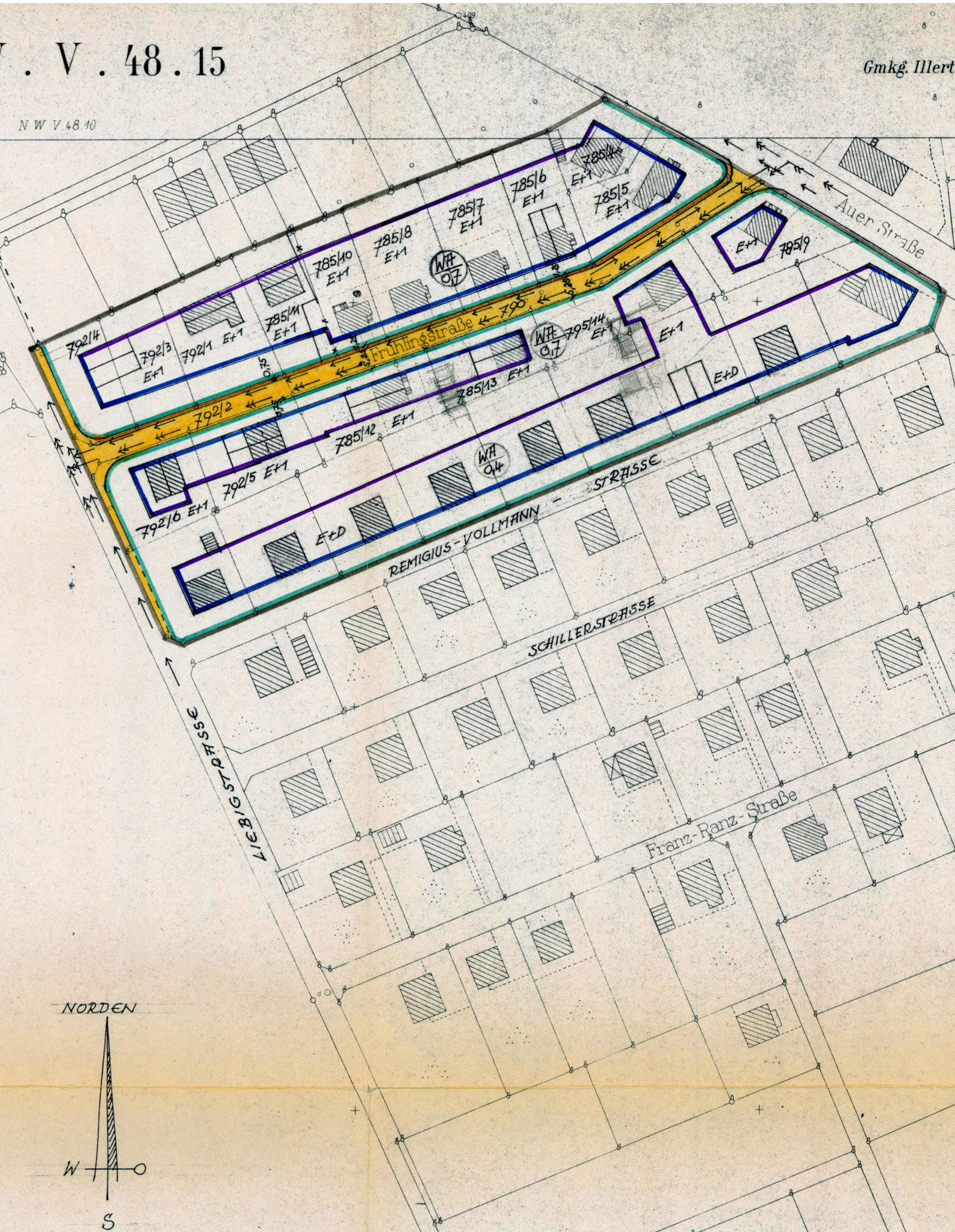
Die hier veröffentlichte Planzeichnung ist u.U. nicht maßstabsgetreu, d.h. für die Entnahme von Maßen aus der Planzeichnung nicht geeignet. Es ist möglich, dass die hier eingestellte Fassung des Bebauungsplans aus technischen Gründen mit einem Grafikprogramm nachbearbeitet wurde.



V. 48.15

Gmkg. Illert





NW V 48.10





# ZEICHENERKLÄRUNG :

## A) FÜR DIE FESTSETZUNGEN

	GRENZE DES GELTUNGSBEREICHES		
UNVERÄNDERT	FESTZU	AUFZUHEBENDE	BAULINIEN
BEST.BLEIBENDE	SETZENDE		
	STRASSEN- u. GRÜN- FLÄCHENBEGR.-LINIE		
	ZWINGENDE BAULINIE		
	VORDERE BAUGRENZE		
	SEITLICHE u. RÜCK-		
	WÄRTIGE BAUGRENZE		

E+D ZULÄSSIG ERDGESCHOSS u. AUSGEBAUTES DACHGESCHOSS  
E+1 ZULÄSSIG ERDGESCHOSS u. 1 VOLLGESCHOSS





## ÖFFENTLICHE VERKEHRSLÄCHEN

Genehmigt gemäß § 11 BBauG mit  
RE vom 27.8.64 Nr. XX 2038/64  
Augsburg, den 29.4.1966  
Regierung von Schwaben  
I. A.



  
Regierungsbaudirektor

## B) FÜR DIE HINWEISE

	BESTEHENDE GRUNDSTÜCKSGRENZEN			
785/10	FLURSTÜCKSNUMMERN			
→	→	→	→	ÖFFENTLICHE KANALLEITUNG VORHANDEN
→	→	→	→	ÖFFENTLICHE WASSERLEITUNG VORHANDEN
				VORHANDENE WOHNGEBÄUDE
				VORHANDENE NEBENGEBÄUDE
				NEUPLANUNG