



Bebauungsplan

Nord-West
(Grundfassung)

der Stadt

Illertissen

Ortsteil:

Jedesheim

Plannummer:

129-7512-004-0

bestehend aus

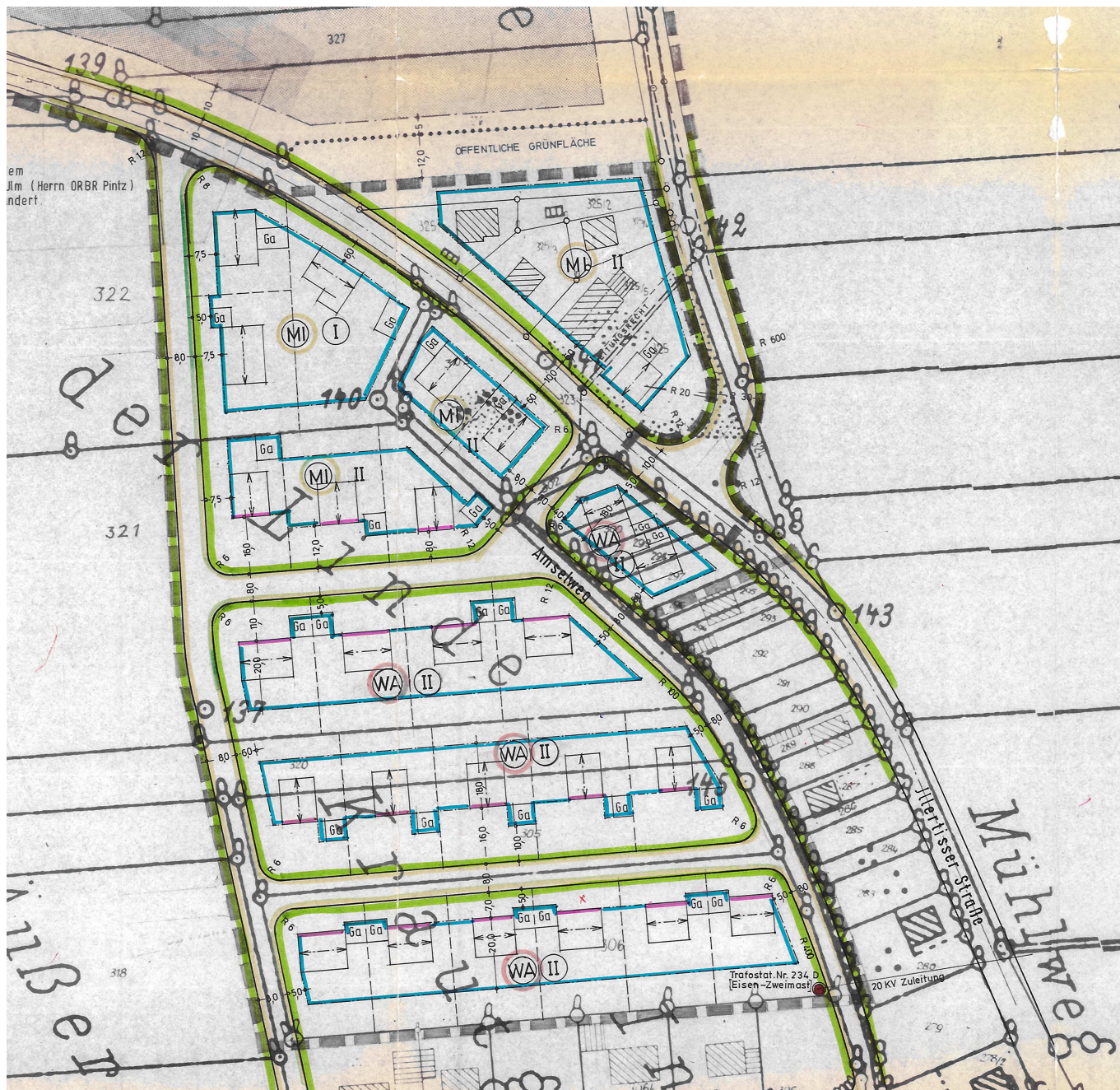
**Bebauungsplanzeichnung
Legende
Textteil**

rechtsverbindlich seit: 29.08.1974

Rechtliche Hinweise:

Die Veröffentlichung des Bebauungsplans dient allein der Information. **Rechtlich verbindlich ist allein die bei der Stadt Illertissen ausliegende Planurkunde.** Bei inhaltlichen Rückfragen wenden Sie sich bitte an die Gemeindeverwaltung.

Die hier veröffentlichte Planzeichnung ist u.U. nicht maßstabsgetreu, d.h. für die Entnahme von Maßen aus der Planzeichnung nicht geeignet. Es ist möglich, dass die hier eingestellte Fassung des Bebauungsplans aus technischen Gründen mit einem Grafikprogramm nachbearbeitet wurde.



Zeichenerklärungen:

A Für die Festsetzungen:



Grenze des Geltungsbereiches



Straßenbegrenzungslinie



Baulinie



Baugrenze



Nutzungsart der Baufläche



öffentl. Verkehrsflächen



Maßzahl



Firstrichtung

Allgemeines Wohngebiet

§ 4 der BauNV

Mischgebiet

§ 6 der BauNV

II : Geschößzahl höchstzulässig

(II) : Geschößzahl zwingend

B Für die Hinweise:




besteh. Grundstücksgrenzen



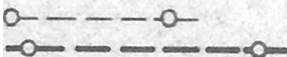
vorgeschlagene Grundstücksgrenzen



vorhandene Bebauung



vorgeschlagene Bebauung



Schmutz- und Regenwasserkanal

227

Plannummer