



# Bebauungsplan

Ost  
(Grundfassung)

der Stadt

## Illertissen

Ortsteil:

**Jedesheim**

Plannummer:

**129-7512-007-0**

bestehend aus

**Bebauungsplanzeichnung**  
**Legende**  
**Textteil**

**rechtsverbindlich seit: 26.02.1972**

Rechtliche Hinweise:

Die Veröffentlichung des Bebauungsplans dient allein der Information. **Rechtlich verbindlich ist allein die bei der Stadt Illertissen ausliegende Planurkunde.** Bei inhaltlichen Rückfragen wenden Sie sich bitte an die Gemeindeverwaltung.

Die hier veröffentlichte Planzeichnung ist u.U. nicht maßstabsgetreu, d.h. für die Entnahme von Maßen aus der Planzeichnung nicht geeignet. Es ist möglich, dass die hier eingestellte Fassung des Bebauungsplans aus technischen Gründen mit einem Grafikprogramm nachbearbeitet wurde.

























## Zeichenerklärungen:

### A. Für die Festsetzungen:

	Grenze des Geltungsbereiches
	Straßenbegrenzungslinie
	Baulinie
	Baugrenze
	Nutzungsart der Baufläche
	Zahl der Vollgeschosse (zwingend)
	Firstrichtung bzw. Hauptfirstrichtung bei Walmdächern
	öffentl. Verkehrsflächen
	Maßzahl

### B. Für die Hinweise:

	besteh. Grundstücksgrenzen
	vorgeschlagene Grundstücksgrenzen
	Böschungsflächen
	vorhandene Bebauung
	vorgeschlagene Bebauung
	Flächen für Garagen
	Masttransformatorstation
	Schmutzwasserkanal
	Regenwasserkanal