



# Bebauungsplan

Südlicher Ortsrand  
(Grundfassung)

der Stadt

## Illertissen

Ortsteil:

**Jedesheim**

Plannummer:

**129-7512-008-0**

bestehend aus

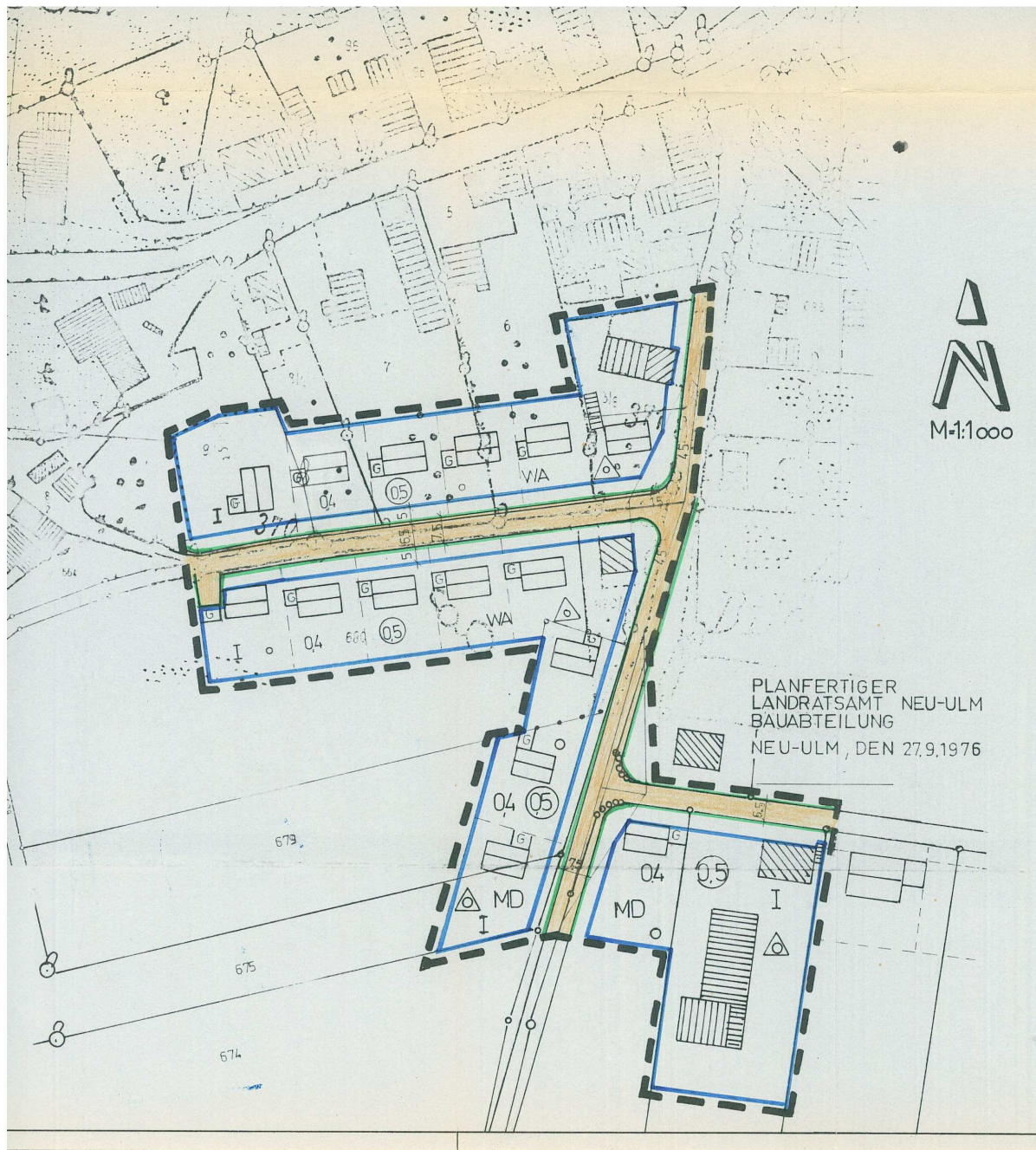
**Bebauungsplanzeichnung**  
**Legende**  
**Textteil**

**rechtsverbindlich seit: 27.04.1978**

Rechtliche Hinweise:






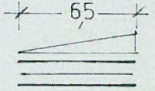

Die Veröffentlichung des Bebauungsplans dient allein der Information. **Rechtlich verbindlich ist allein die bei der Stadt Illertissen ausliegende Planurkunde.** Bei inhaltlichen Rückfragen wenden Sie sich bitte an die Gemeindeverwaltung.

Die hier veröffentlichte Planzeichnung ist u.U. nicht maßstabsgetreu, d.h. für die Entnahme von Maßen aus der Planzeichnung nicht geeignet. Es ist möglich, dass die hier eingestellte Fassung des Bebauungsplans aus technischen Gründen mit einem Grafikprogramm nachbearbeitet wurde.









## ZEICHENERKLÄRUNG:

### A.) FÜR HINWEISE:

	Grenze des Geltungsbereiches
	Strassenbegrenzungslinie
	Baugrenze
	öffentliche Verkehrsfläche
04	Grundflächenzahl nach der BauNV vom 26. 11. 1968
05	Geschoßflächzahl nach der BauNV vom 26. 11. 1968
I	1 Vollgeschoß
o	offene Bauweise
	nur Einzel u. Doppelhäuser zulässig
WA	Allgemeines Wohngebiet
	Maßangaben Sichtdreieck Firstrichtung
MD	Dorfgebiet
	Abgrenzung unterschiedlicher Nutzung

### B.) FÜR HINWEISE:

	Geplante Gebäude
	Geplante Garagen
	Vorhandene Gebäude
	Vorhandene Nebengebäude
371	Flurnummern
	Bestehende Grundstücksgrenzen
	Vorschlag für die Teilung der Grundstücksflächen