



Bebauungsplan

Nördlich des Ölmühlweges
(Grundfassung)

der Stadt

Illertissen

Ortsteil:

Jedesheim

Plannummer:

129-7512-009-0

bestehend aus

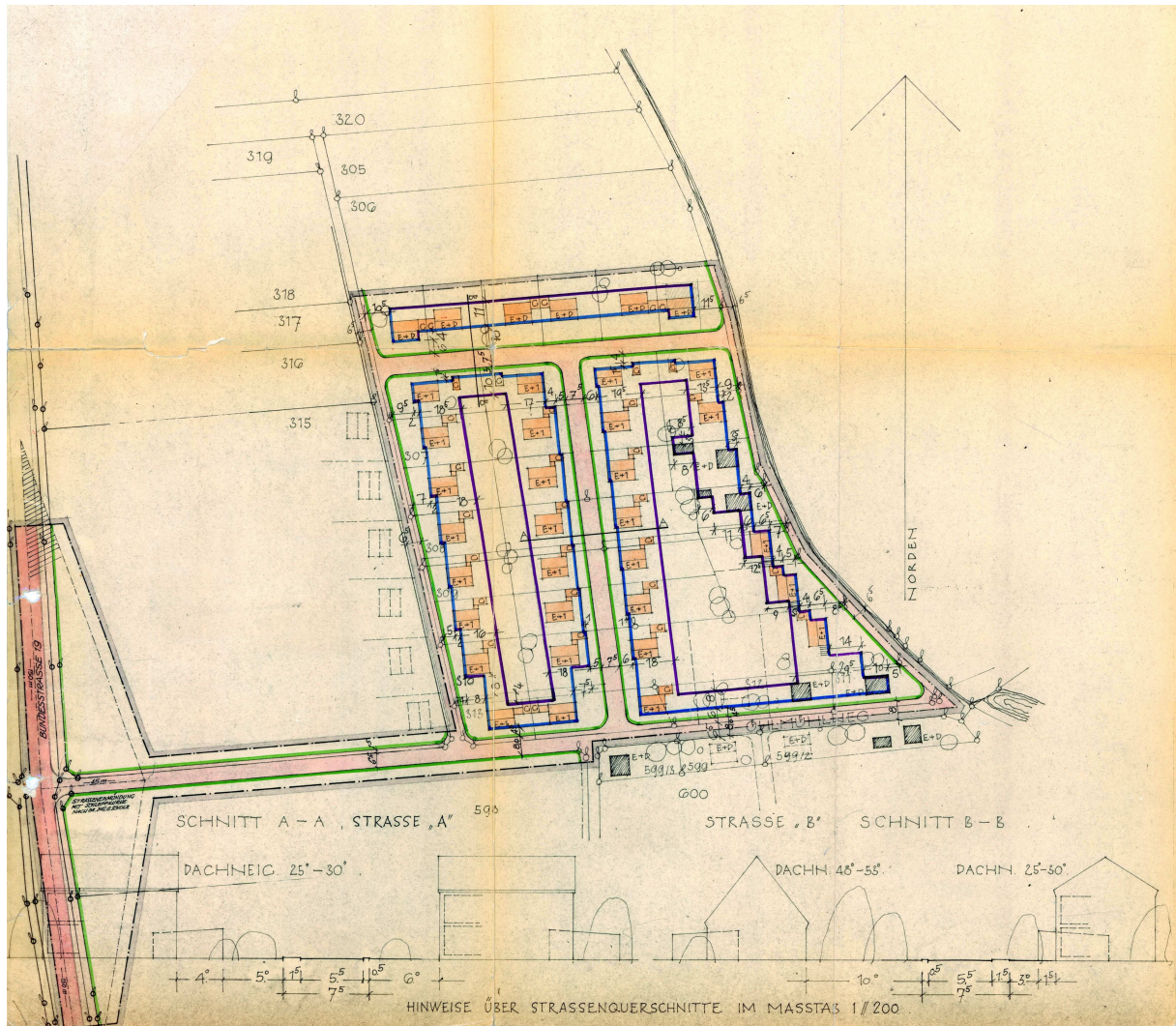
**Bebauungsplanzeichnung
Legende
Textteil**

rechtsverbindlich seit: 12.05.1967

Rechtliche Hinweise:












Die Veröffentlichung des Bebauungsplans dient allein der Information. **Rechtlich verbindlich ist allein die bei der Stadt Illertissen ausliegende Planurkunde.** Bei inhaltlichen Rückfragen wenden Sie sich bitte an die Gemeindeverwaltung.

Die hier veröffentlichte Planzeichnung ist u.U. nicht maßstabsgetreu, d.h. für die Entnahme von Maßen aus der Planzeichnung nicht geeignet. Es ist möglich, dass die hier eingestellte Fassung des Bebauungsplans aus technischen Gründen mit einem Grafikprogramm nachbearbeitet wurde.








FESTSETZUNGEN

Beilage zu Bauamt. Nr. 199 / 196 5

	GRENZE DES GELTUNGSBEREICHES
	STRASSEN-UND GRÜNFLÄCHENBEGRENZUNSLINIE
	VORDERE BAUGRENZE
	SEITLICHE UND RÜCKWÄRTIGE BAUGRENZE
	ZULÄSSIG ERDGESCHOSS UND AUSGEBAUTES DACH -
	GESCHOSS MIT FIRSTRICHTUNG
	ZULÄSSIG ERDGESCHOSS UND 1 VOLLGESCHOSS MIT
	FIRSTRICHTUNG
	ÖFFENTLICHE VERKEHRSFLÄCHEN
	BREITE DER STRASSEN, WEGE, VORGARTENFLÄCH. USW.
	SICHTDREIECK STR.-EINMÜNDUNG

HINWEISE

	BESTEHENDE GRUNDSTÜCKSGRENZEN
	GEPLANTE GRUNDSTÜCKSGRENZEN
315	FLURSTÜCKSNUMMERN
	VORHANDENE GEBÄUDE
	GEPLANTE GEBÄUDE
	GEPLANTE FLÄCHEN FÜR GARAGEN