

# Bebauungsplan

West  
(2. Änderung)

der Stadt

## Illertissen

Ortsteil:

**Jedesheim**

Plannummer:

**129-7512-010-2**

bestehend aus

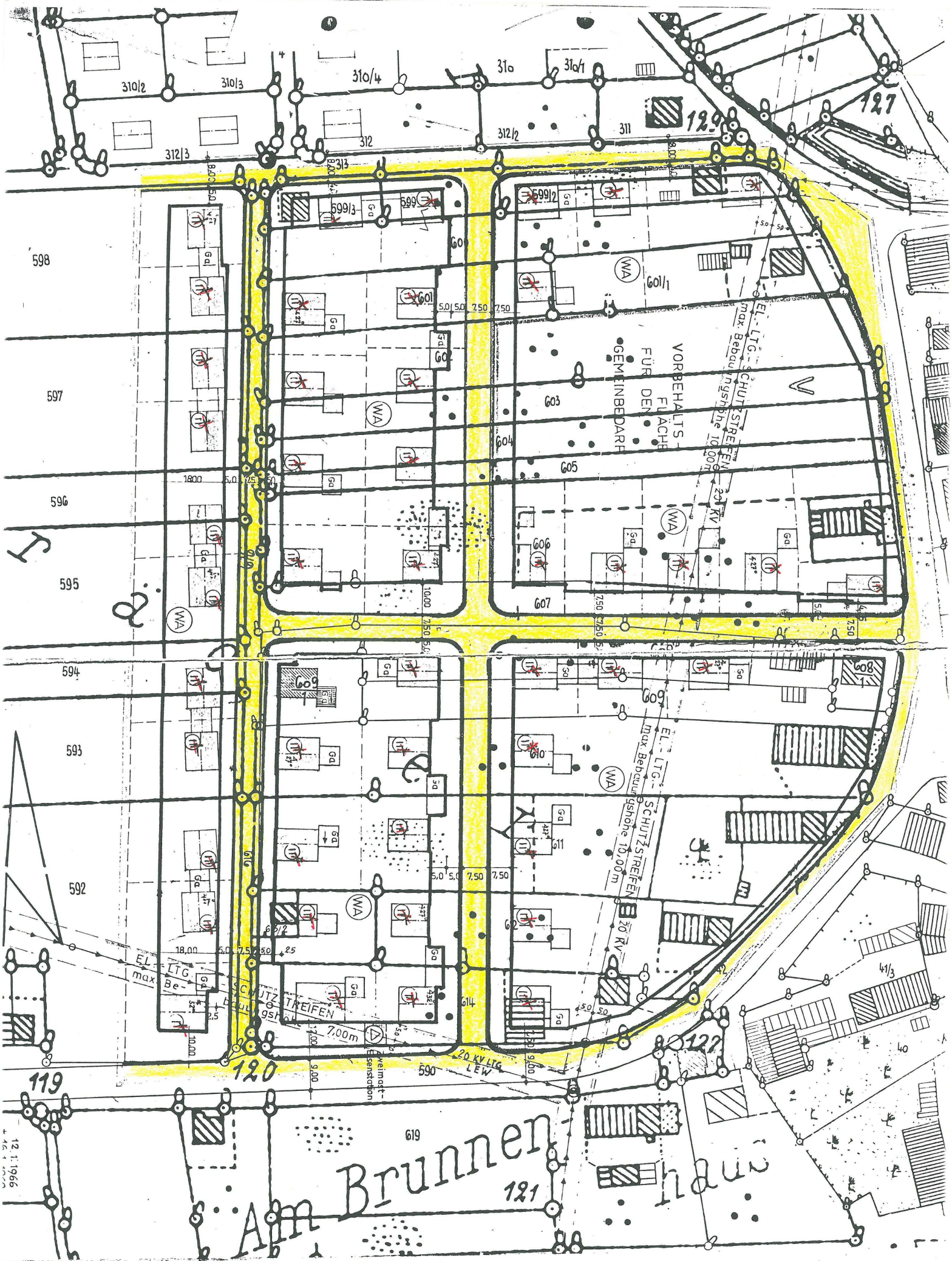
**Bebauungsplanzeichnung  
Legende  
Textteil**

**rechtsverbindlich seit: 20.06.1991**

Rechtliche Hinweise:

Die Veröffentlichung des Bebauungsplans dient allein der Information. **Rechtlich verbindlich ist allein die bei der Stadt Illertissen ausliegende Planurkunde.** Bei inhaltlichen Rückfragen wenden Sie sich bitte an die Gemeindeverwaltung.

Die hier veröffentlichte Planzeichnung ist u.U. nicht maßstabsgetreu, d.h. für die Entnahme von Maßen aus der Planzeichnung nicht geeignet. Es ist möglich, dass die hier eingestellte Fassung des Bebauungsplans aus technischen Gründen mit einem Grafikprogramm nachbearbeitet wurde.





# **Zeichenerklärung**

## **A. Für die Festsetzungen**



Grenze des



Strassenbeg



Baugrenze



Nutzungsart



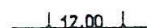
Zahl der Veränderung



Firstrichtu



Öffentliche Verkehrsflächen



Massangaben



Schutzstreifen für El. Leitungen

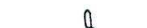


Fläche für Umformerstation



Vorbehaltsfläche für Gemeinbedarf

## **B. Für die Hinweise**



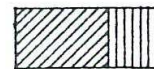
bestehende Grundstück



geplante Grundstück

606

Flurstücksnummern



vorhandene Gebäude



Stellung der bauliche

Ga

Flächen für Garagen

Das Landratsamt Neu-Ulm  
hat die Bebauungsplan-  
änderung mit Bescheid  
vom... 8.4.91...  
Az. 52-610.1715... rechtsauf-  
sichtlich genehmigt.

Neu-Ulm, den... 23.5.91...

1.4. Baiker  
Baurat

Der Stadtrat der Stadt Illertissen  
hat am 31.10.1990 die Änderung des  
Bebauungsplanes mit den textlichen  
Festsetzungen und der Begründung  
beschlossen.

Der geänderte Bebauungsplan lag  
in der Zeit vom 21. 12. 1990 bis  
22. 1. 1991 mit den textlichen  
Festsetzungen und der Begründung  
öffentlich aus.

Der Stadtrat der Stadt Illertissen  
hat am 28. 2. 1991 den Bebauungs-  
plan als Satzung beschlossen.

Illertissen, 1.3.1991  
Stadt Illertissen

Brunner  
(Brunner)  
Erster Bürgermeister